TAV. N.	Comune	Provincia
4	FOSSANO	CUNEO

Proprieta'
CHERASCO COSTRUZIONI s.r.l.
Via Vittorio Emanuele, 32 Cherasco

SOCIETA' SVILUPPO IMMOBILIARE s.a.s.
Via Don Orione, 188 Bra

DOGLIANI Domenico
Via Beato Amedeo, 10 Cherasco

Data
MAGGIO 2013

Oggetto
PIANO ESECUTIVO CONVENZIONATO DI LIBERA INIZIATIVA
(ai sensi della L.R. 56/77 art. 43)
su appezzamenti di terreno al Fg. 126 mappali 267, 271/p, 340.

Scala
1:500

Tavola
PROGETTO DI MASSIMA DELLE OPERE DI URBANIZZAZIONE PRIMARIA

Firma del committente

Timbro e firma del tecnico

STUDIO TECNICO
Ing. Alberto BONFANTE
CHERASCO Via Vittorio Emanuele, 32 0172/489754

PIANTA
SEDE STRADALE
parallela S.S. 231
Strada locale categoria F

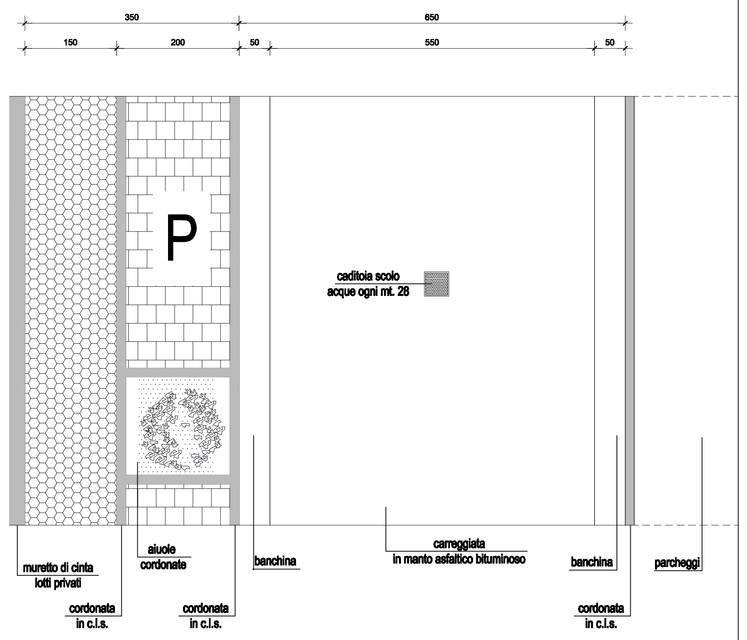

SEZIONE
SEDE STRADALE
parallela S.S. 231
Strada locale categoria F

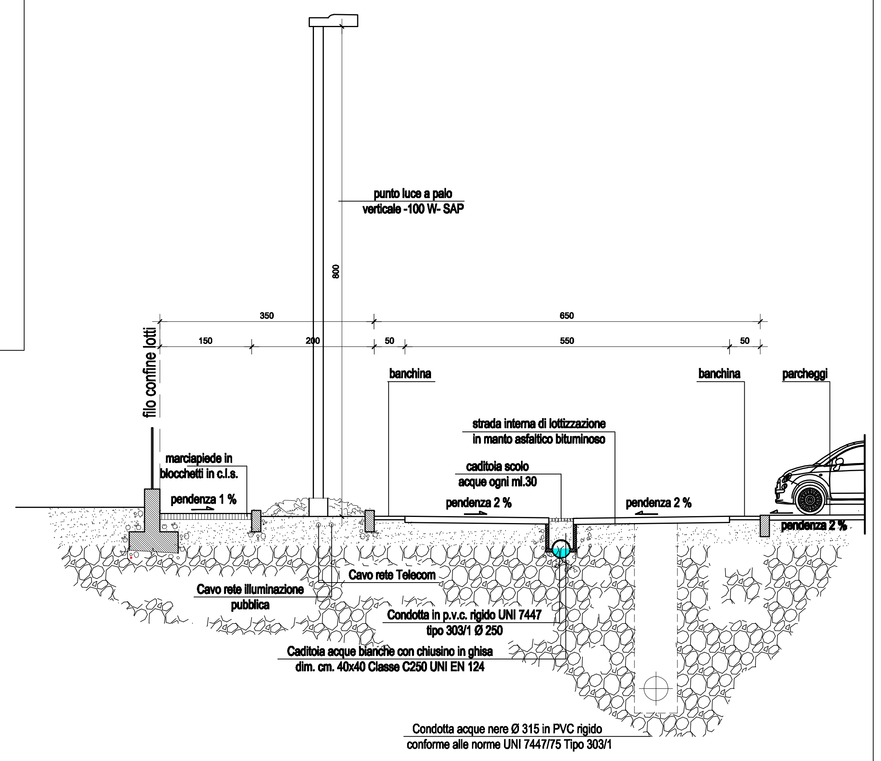

LEGENDA

- LIMITE DI P.E.C.
- DELIMITAZIONE AREA DA CEDERE AL COMUNE DI FOSSANO
- DELIMITAZIONE AREA APARCHEGGIO COMPRESA AREA DI MANOVRA mq. 880
- FABBRICATI IN PROGETTO
- FABBRICATI ESISTENTI
- CABINA ENEL ESISTENTE
- AREA ENEL
- STRADA ASFALTATA
- MARCIAPIEDE E PASSAGGI CARRAI
- PARCHEGGI PUBBLICI
- AREA VERDE PUBBLICA

RETE IDRICA

- HW — Rete idrica esistente
- Pozzetto esistente
- Allacciamentoalle singole utenze con posizionamento contatori

RETE FOGNARIA

- Pozzetto esistente
- Tubazione SN4 diam. 300 mm. acque nere
- Pozzetti in realizzazione acque nere
- Tubazione SN4 diam. 250 mm. acque bianche
- Caditoie in realizzazione raccolta acqua piovane cm. 60x60

ILLUMINAZIONE PUBBLICA

- Pali di illuminazione in progetto
- Pali di illuminazione esistenti

RETE DISTRIBUZIONE GAS METANO

- GAS — Tubazione esistente
- Tubazione distribuzione ai fabbricati

Le reti dell'impianto di energia elettrica e dell'impianto telefonico saranno progettate in fase esecutiva con la collaborazione degli enti ENEL e TELECOM

PLANIMETRIA P.E.C. scala 1:500

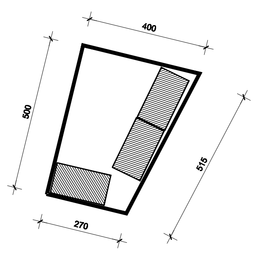

PARTICOLARE AREA ECOLOGICA