

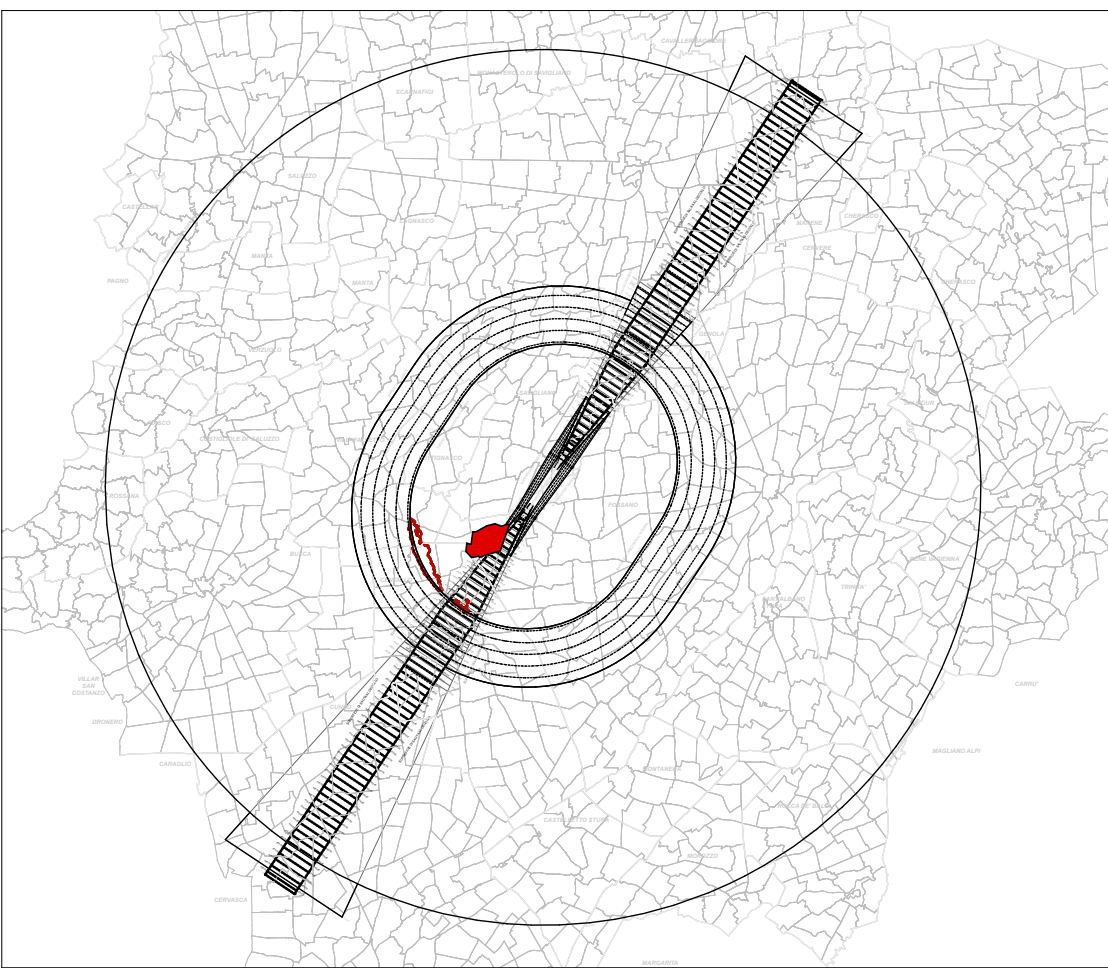
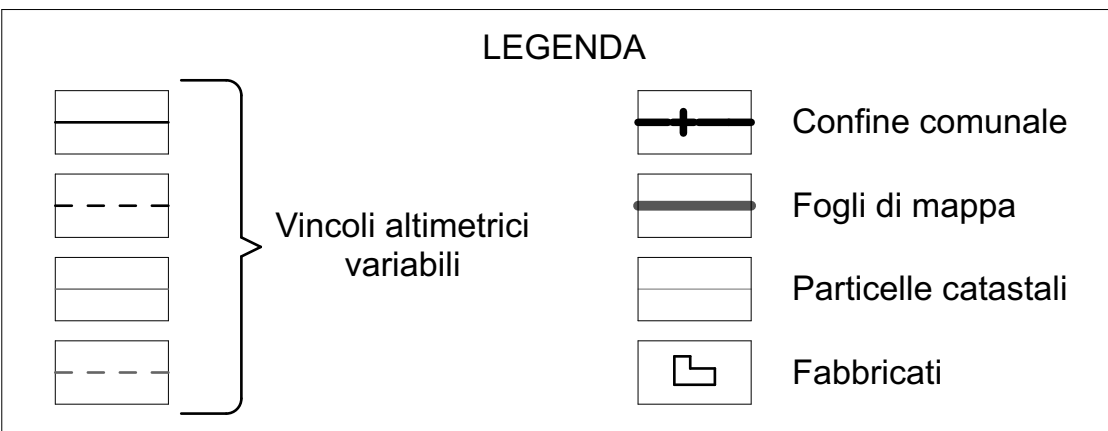


SCALA 1:2.000



AEROPORTO INTERNAZIONALE DI CUNEO LEVALDIG



REPUBBLICA ITALIANA
MINISTERO DELLE INFRASTRUTTURE E DEI TRASPORTI

Regione Piemonte
Provincia di Cuneo
Comune di
Savigliano - Fossano

ENAC-ENTE NAZIONALE AVIAZIONE CIVILE

AEROPORTO INTERNAZIONALE DI CUNEO LEVALDIGI



MAPPE DI VINCOLO
LIMITAZIONI RELATIVE AGLI OSTACOLI ED AI
PERICOLI PER LA NAVIGAZIONE AEREA
(D.Lgs 151 del 15 marzo 2006 -
art.707 commi 1.2.3.4 del Codice della Navigazione)

Elaborato

PC 79

Oggetto

Scala
1:2000

Data
APRILE 2020

Committente

AEROPORTO CUNEO
www.aeroporto.cuneo.it
AEROPORTO "Alpi del Ma
Cuneo - Levaldigi (LIMZ

Referente

Timbro/Firma _____

Tecnico Redattore



**PROGETTAZIONI
GENERALI**
n°46 - 14030 Rocch
.43.85 - www.proge

ometra PONZO Mirko

Approvazione Enac _____

Timbro

Prot. ENAC-PROT-13/05/2021-0053653-

Data	Revisione	Note
APRILE 2020	01	EMISSIONE PROGETTO