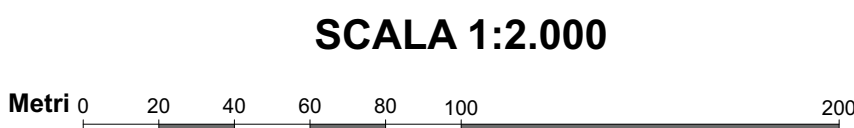
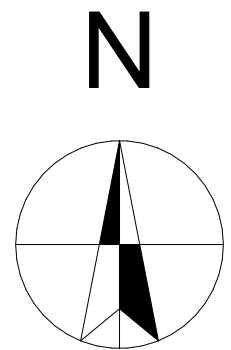




COMUNE DI  
CENTALLO

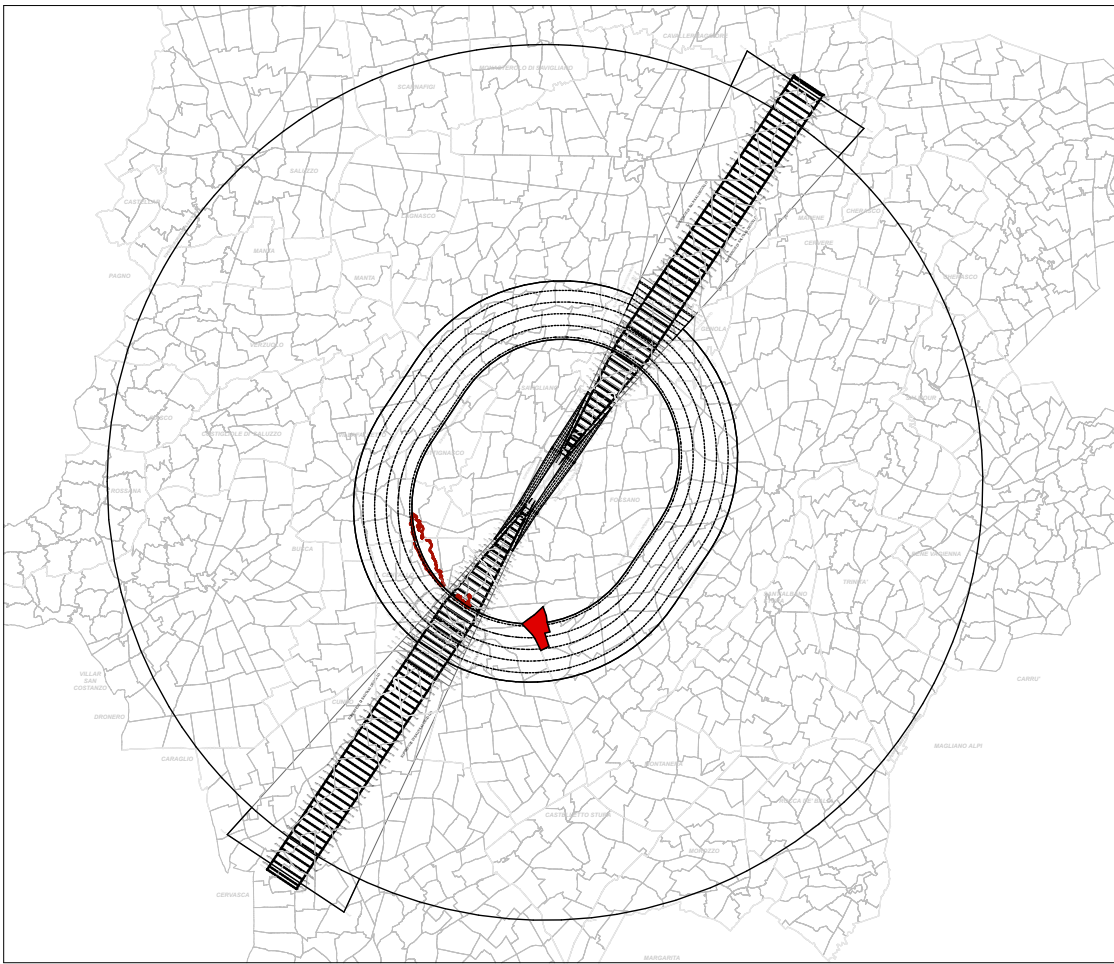


AEROPORTO INTERNAZIONALE DI CUNEO LEVALDIGI

LEGENDA

	Confine comunale
	Fogli di mappa
	Particelle catastali
	Fabbricati

Vincoli altimetrici variabili



Repubblica Italiana  
Ministero delle Infrastrutture e dei Trasporti

Regione Piemonte  
Provincia di Cuneo  
Comune di Savigliano - Fossano

ENAC-ENTE NAZIONALE AVIAZIONE CIVILE  
AEROPORTO INTERNAZIONALE DI CUNEO LEVALDIGI

MAPPE DI VINCOLO  
LIMITAZIONI RELATIVE AGLI OSTACOLI ED AI  
PERICOLI PER LA NAVIGAZIONE AEREA  
(D.Lgs 151 del 15 marzo 2006 -  
art.707 commi 1.2.3.4 del Codice della Navigazione)

Elaborato <b>PC 129</b>	Oggetto <b>COMUNE DI FOSSANO PLANIMETRIA CATASTALE FOGLIO N. 86 CON SUPERFICIE DI INVILUPPO</b>
Scala <b>1:2000</b>	Data <b>APRILE 2020</b>

AEROPORTO "Alpi del Mare"  
Cuneo - Levaldigi (LIMZ)

Referente

Timbro/Firma

Committente

PROGECO  
PROGETTAZIONI  
GENERALI  
Via Nicola Sardi n°46 - 14030 Rocchetta Tanaro (AT)  
Tel: 0141 - 64.43.85 - www.progecoassociati.it

Tecnico Redattore

**Geometra PONZO Mirko**

Timbro/Firma

Approvazione Enac

Prot. ENAC-PROT-13/05/2021-0053653-P

Timbro

Data	Revisione	Note
APRILE 2020	01	EMISSIONE PROGETTO