

Provincia di Cuneo
COMUNE DI FOSSANO

**PIANO DI RECUPERO DI AREA SITA IN FOSSANO,
VIA CESARE BATTISTI N. 59 / 61 / 63 / 65,
INSERITA DALL'ART. 47 DELLE N.T.A. DEL P.R.G.C.
VIGENTE NEI TESSUTI DELLA RISTRUTTURAZIONE
URBANISTICA E DENOMINATA "COMPARTO 11"**

Foglio 147, mapp. 513

COMMITTENTI:

TAV.
1P NP1

INQUADRAMENTO CATASTALE
ED URBANISTICO

Scala: 1 : 1000 Revisione: 2 Data: 03.02.2025

LABORATORIO DI
PROGETTAZIONE

Arch. PATRESE Roberto

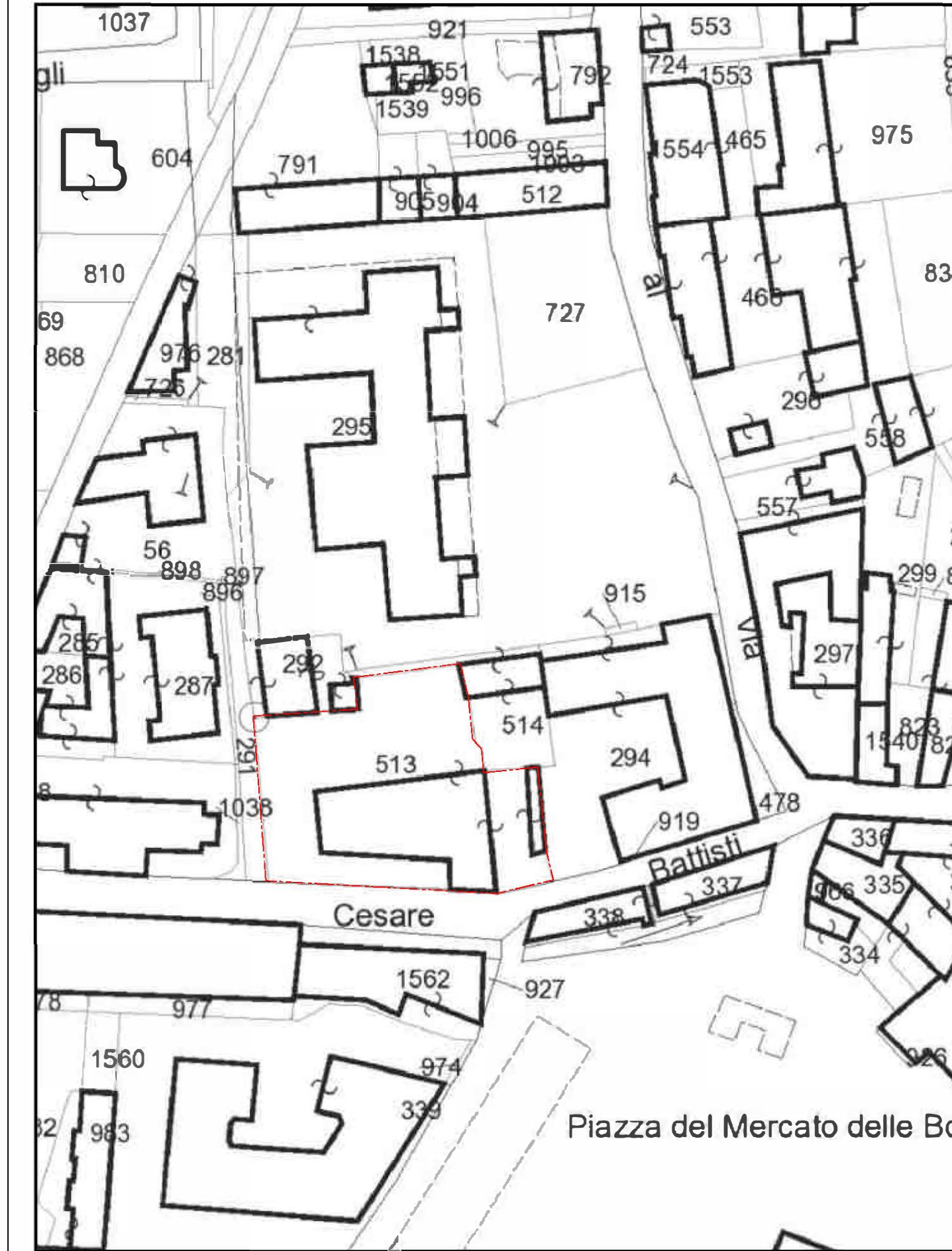
Firma: _____

via Bova San Paolo n.15
- Fossano (CN) -
Tel. 0172.635622

In collaborazione: Dott. Arch. STELLA Barbara

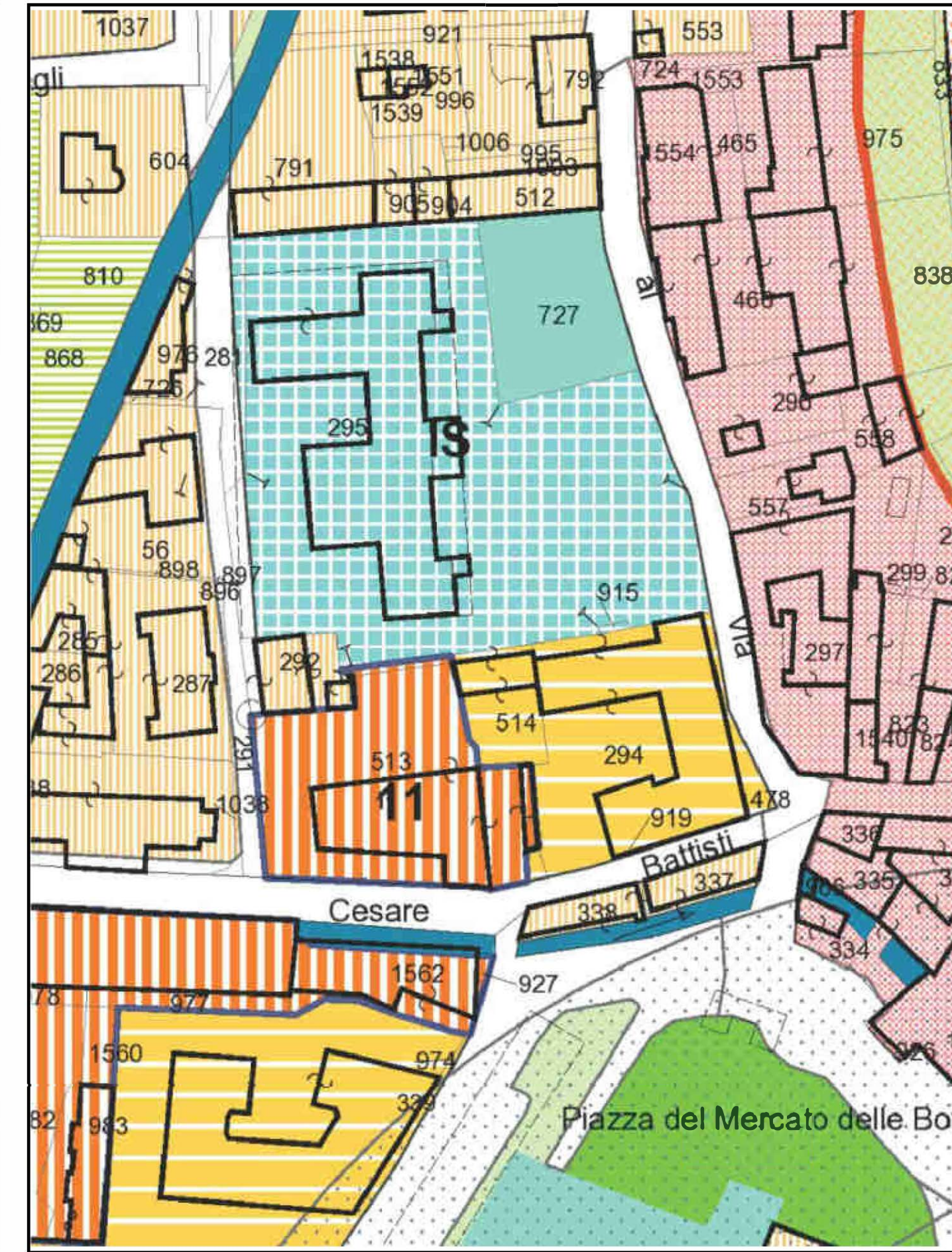
Il presente elaborato è di proprietà dei progettisti ed è protetto a termini di legge

ESTRATTO DI MAPPA CATASTALE



S T A T O D I F A T T O

ESTRATTO DI P.R.G.C.



VEDUTA AEREA

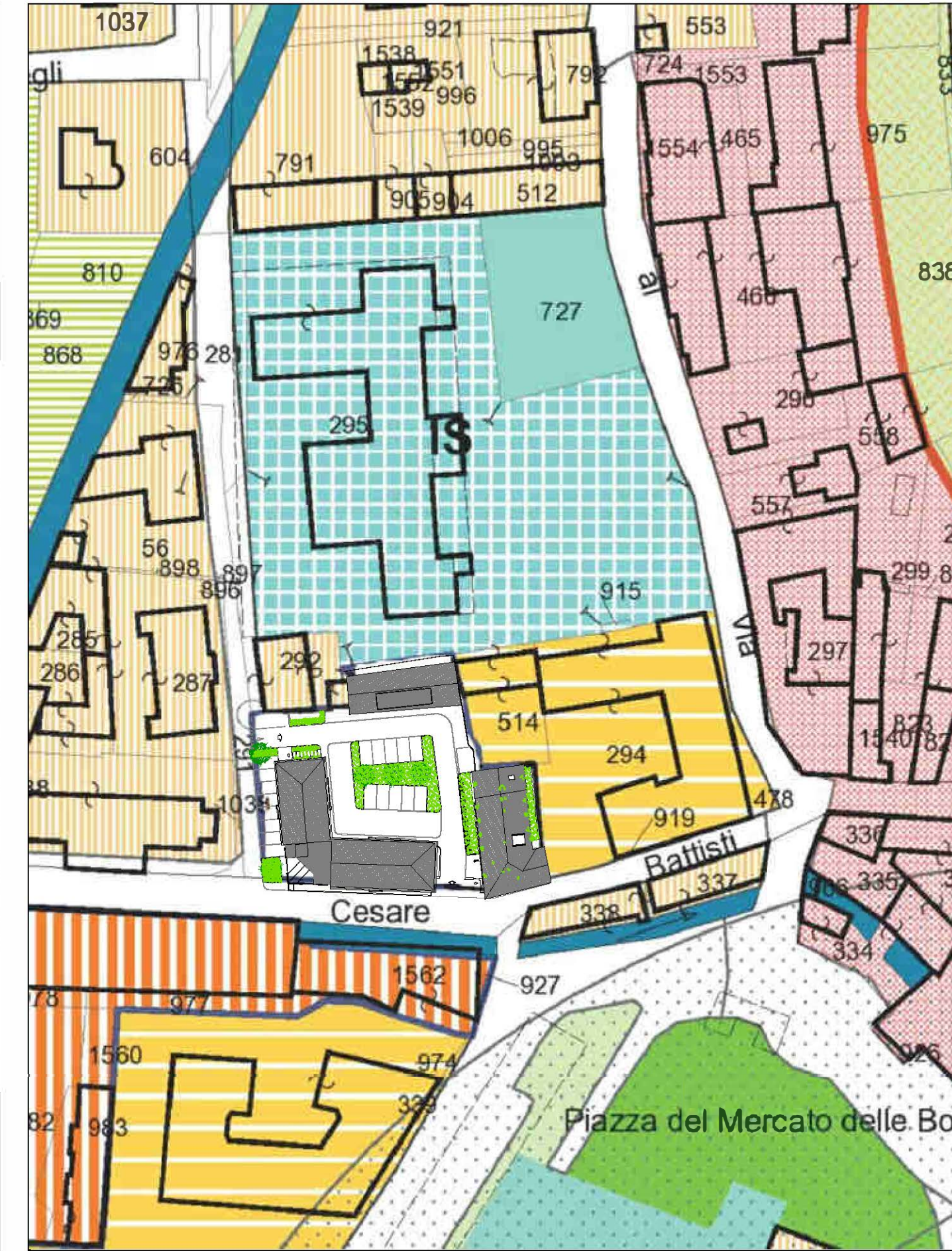


ESTRATTO DI MAPPA CATASTALE



S T A T O D I P R O G E T T O

ESTRATTO DI P.R.G.C.



VEDUTA AEREA

