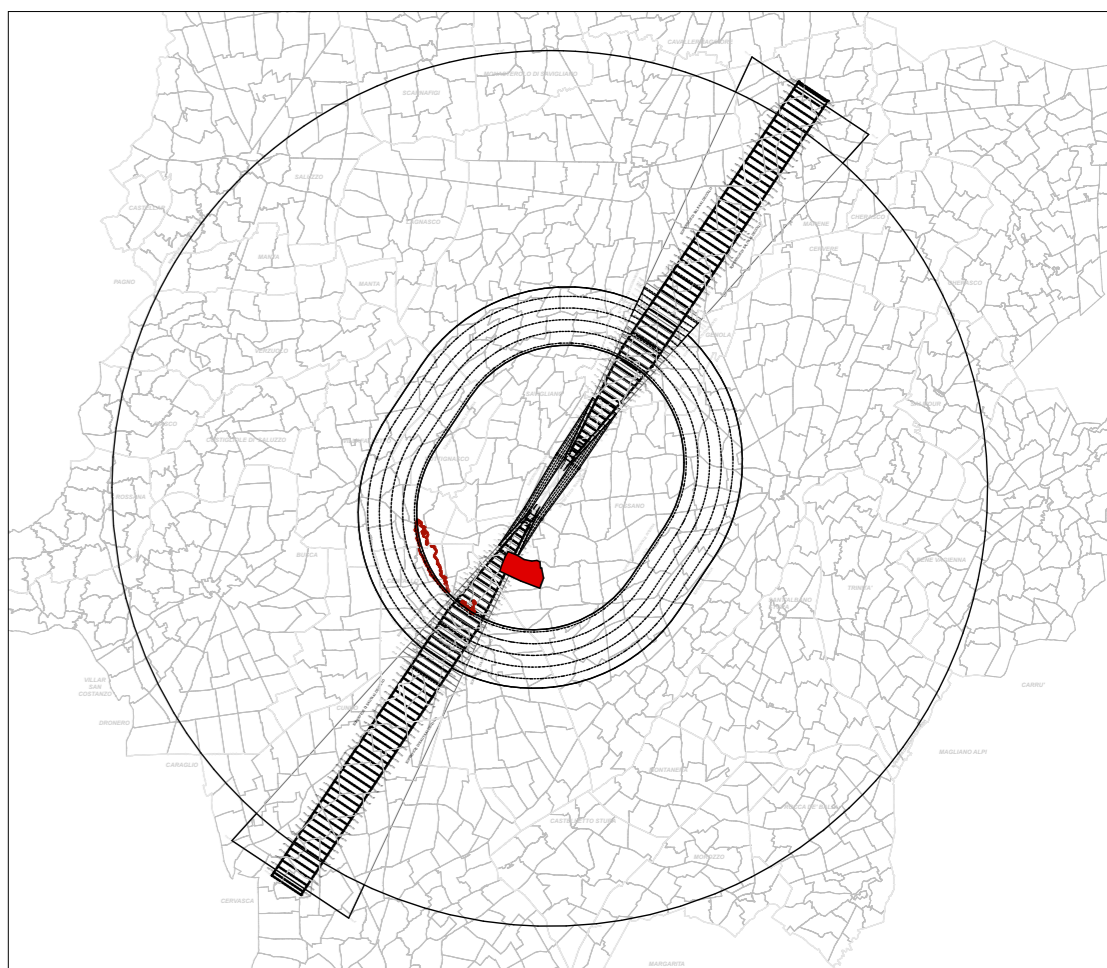
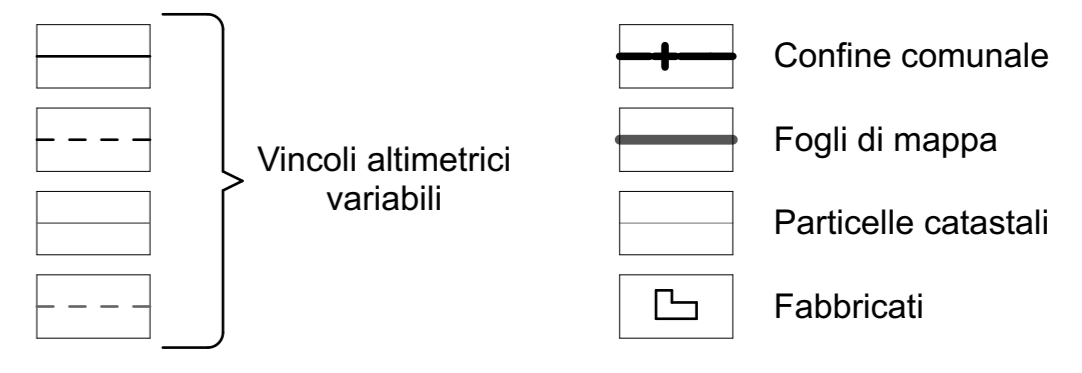


SCALA 1:2.000


Metri 0 20 40 60 80 100 120 140 160 180 200

AEROPORTO INTERNAZIONALE DI CUNEO LEVALDIGI

LEGENDA



Regione Piemonte
Provincia di Cuneo
Comune di
Savigliano - Fossano



REPUBBLICA ITALIANA
MINISTERO DELLE INFRASTRUTTURE E DEI TRASPORTI

ENAC-ENTE NAZIONALE AVIAZIONE CIVILE
AEROPORTO INTERNAZIONALE DI CUNEO LEVALDIGI



MAPPE DI VINCOLO
LIMITAZIONI RELATIVE AGLI OSTACOLI ED AI
PERICOLI PER LA NAVIGAZIONE AEREA
(D.Lgs 151 del 15 marzo 2006 -
art.707 commi 1.2.3.4 del Codice della Navigazione)

Elaborato	Oggetto
PC 105	COMUNE DI FOSSANO PLANIMETRIA CATASTALE FOGLIO N. 58 CON SUPERFICIE DI INVILUPPO
Scala	Data
1:2000	APRILE 2020

Committente	Tecnico Redattore
 AEROPORTO "Alpi del Mare" Cuneo - Levaldigi (L.M.C.)	 PROGETTAZIONI GENERALI Via Nicola Sardi n°66 - 14030 Rocchetta Tanaro (AT) Tel. 041 - 64.43.65 - www.procecoassociati.it
Referente	Geometra PONZO Mirko
Timbro/Firma	Timbro/Firma

Approvazione Enac	Timbro
Prot. ENAC-PROT-13/05/2021-0053653-P	

Data	Revisione	Note
APRILE 2020	01	EMISSIONE PROGETTO

